




RÄUMLICHER GELTUNGSBEREICH

des förmlich festgesetzten
Sanierungsgebietes
„Altstadt“
(Primärer Geltungsbereich)

-  Grenze des primären räumlichen Geltungsbereiches
-  Grenze des sekundären räumlichen Geltungsbereiches
-  Baudenkmal
-  Ortsbildprägendes Gebäude
-  Ensemble Altstadt Dettelbach
-  **Bodendenkmal-Nr.: 611605**
Mittelalterliche und frühneuzeitliche untertägige Siedlungsteile im Bereich der Altstadt von Dettelbach.
-  **Bodendenkmal-Nr.: 611707**
Archäologische Befunde im Bereich der spätmittelalterlichen und frühneuzeitlichen Stadtumwehrung von Dettelbach.
-  **Bodendenkmal-Nr.: 199611**
Körpergräber vor- und frühgeschichtlicher Zeitstellung.
-  **Bodendenkmal-Nr.: 611736**
Archäologische Befunde im Bereich der ehem. mittelalterlichen Burg sowie des ehem. frühneuzeitlichen Schlosses von Dettelbach.
-  **Bodendenkmal-Nr.: 611598**
Mittelalterliche und frühneuzeitliche Befunde im Bereich der Kath. Pfarrkirche St. Augustinus von Dettelbach.

